

PLAN LOCAL D'URBANISME

COUDEVROULT
Seine et Marne

DOCUMENT POUR APPROBATION

**PIECE
6.C.2**

Servitudes d'Utilité Publiques

Echelle : 1/6500e

Février 2020







Urbanisme Paysage Architecture

AGENCE RIVIERE - LETELLIER

Sources :
DDT 77, Conseil départemental,
Fond cartographique © IGN BDTOPO © 2015



LEGENDE

-  PT3 : Réseau de communications téléphoniques et télégraphiques (câbles N° 363/06)
-  I4 : Ligne électriques - Etablissement des canalisations électriques : LIT 225 kV N°1 FOSSES (LES)-ORSONVILLE
-  PM1 : Plan de prévention des risques naturels ou miniers : PPRI Vallée du Grand Morin
-  EL11 : Interdictions d'accès aux routes express et déviations génératrices de servitudes : A4 Autoroute de l'Est
-  EL7 : Alignement des voies nationales départementales et communales : RD436 , RD406, RD96
-  T1 : Voie ferrée Ligne SNCF Mobilités Région Paris Est
-  INT 1 : Voisinage de cimetière

